

Beginn der Baustrecke, Bau-km 0+000,000

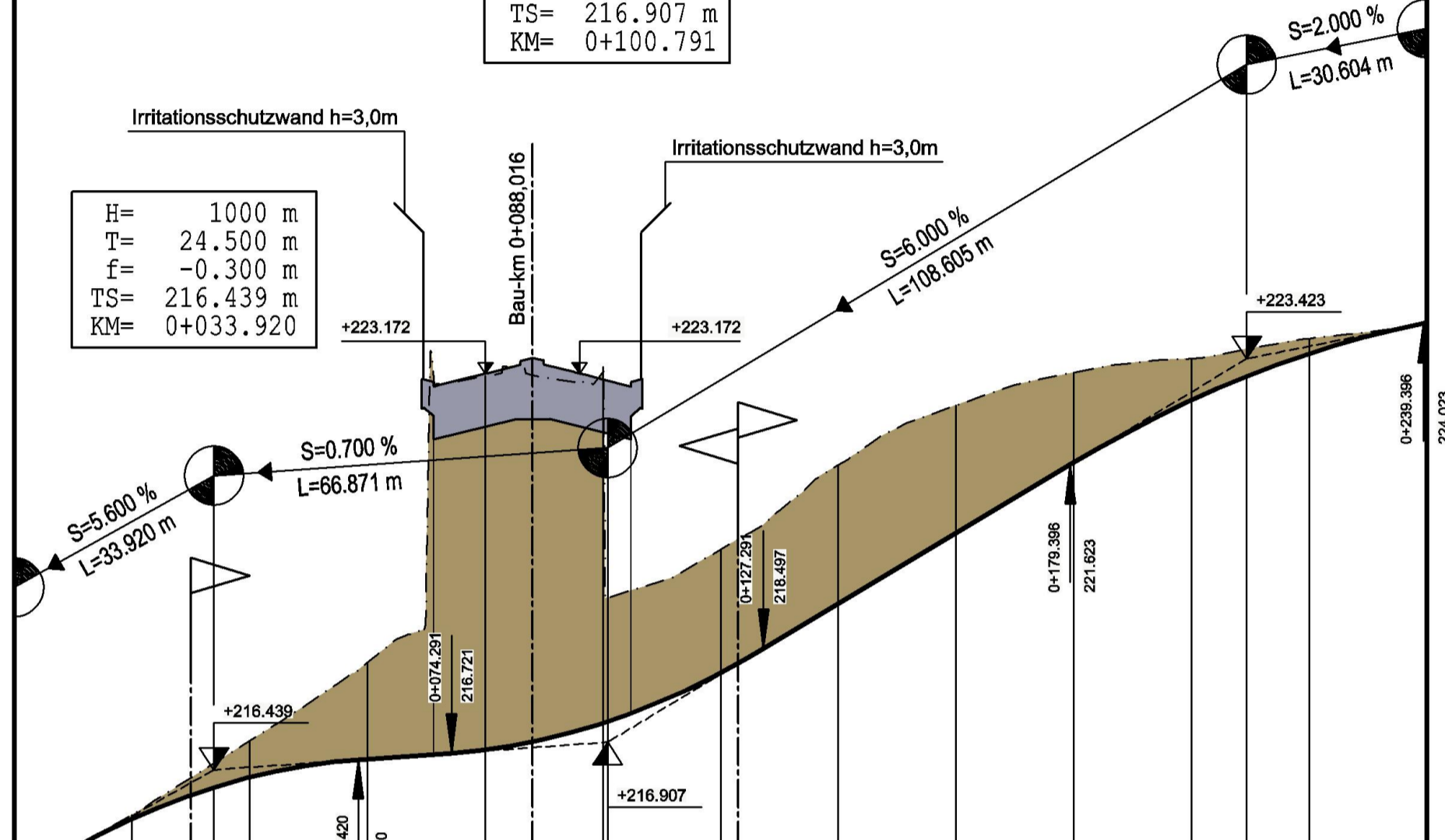
Ende der Baustrecke, Bau-km 0+240,000

6227 654 / W03_B311,165 (BW 311a)
 Unterführung eines öffentlichen
 Feld- und Waldweges (Neubau)
 Bau-km 311+165,178
 Kr. r 100,000 gon
 L.W. 4/4 7,50 m
 L.H. > 4,50 m
 Br. zw. Gel. 37,78 m
 Einwirkung DIN Fb 101

H= 1000 m
 T= 24.500 m
 f= -0.300 m
 TS= 216.439 m
 KM= 0+033.920

H= 1000 m
 T= 26.500 m
 f= 0.351 m
 TS= 216.907 m
 KM= 0+100.791

H= 1500 m
 T= 30.000 m
 f= -0.300 m
 TS= 223.423 m
 KM= 0+209.396



◀ Hörblach

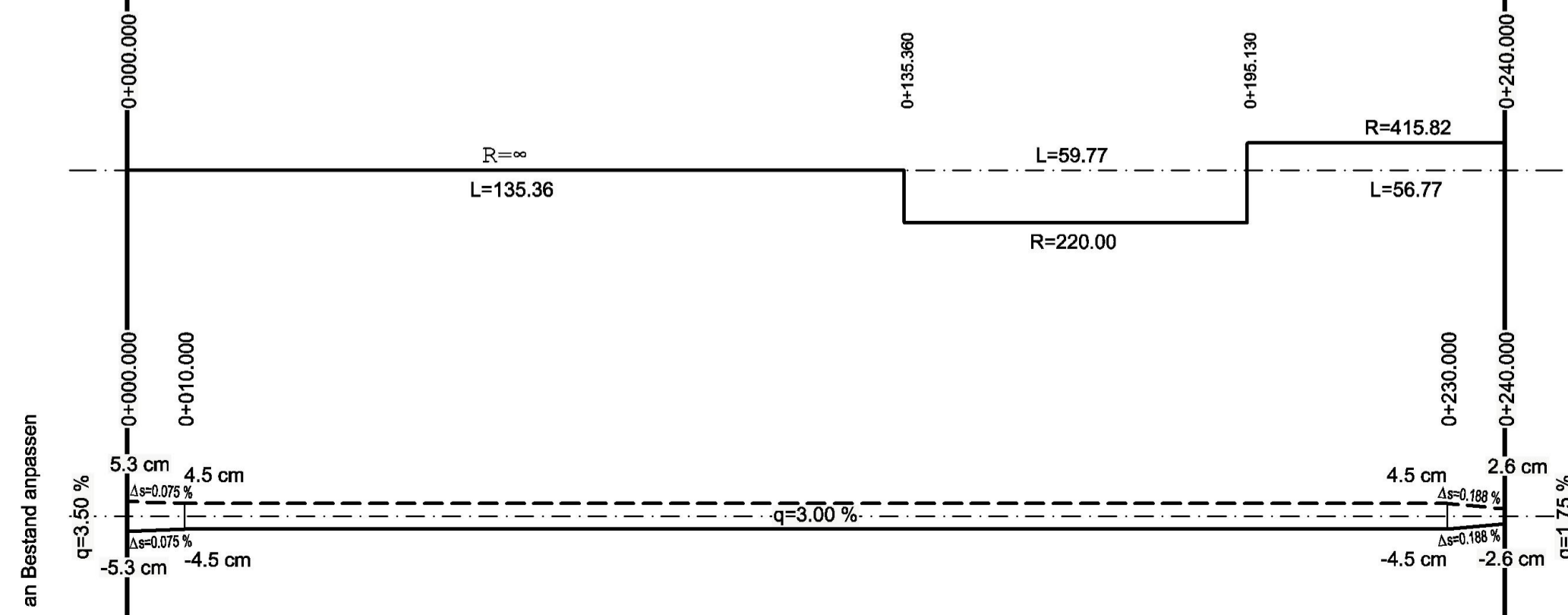
M = 1:1000/100
 NN 205.00

Station	0,000	20,000	33,920	40,000	60,000	80,000	0,000	20,000	40,000	60,000	80,000	0,000	20,000	40,000	60,000	80,000	0,000	20,000	40,000	60,000	80,000			
Gradiente ①	214,539	215,603	216,138	216,311	216,621	216,777	217,232	217,256	218,086	218,259	220,459	222,718	223,123	223,510	224,035	224,035	224,035	224,035	224,035	224,035	224,035	224,035	224,035	
Gelände ②	214,538	215,676	216,930	216,930	218,263	223,122	223,196	223,196	220,181	221,613	222,631	223,423	223,423	223,765	224,035	224,035	224,035	224,035	224,035	224,035	224,035	224,035	224,035	224,035

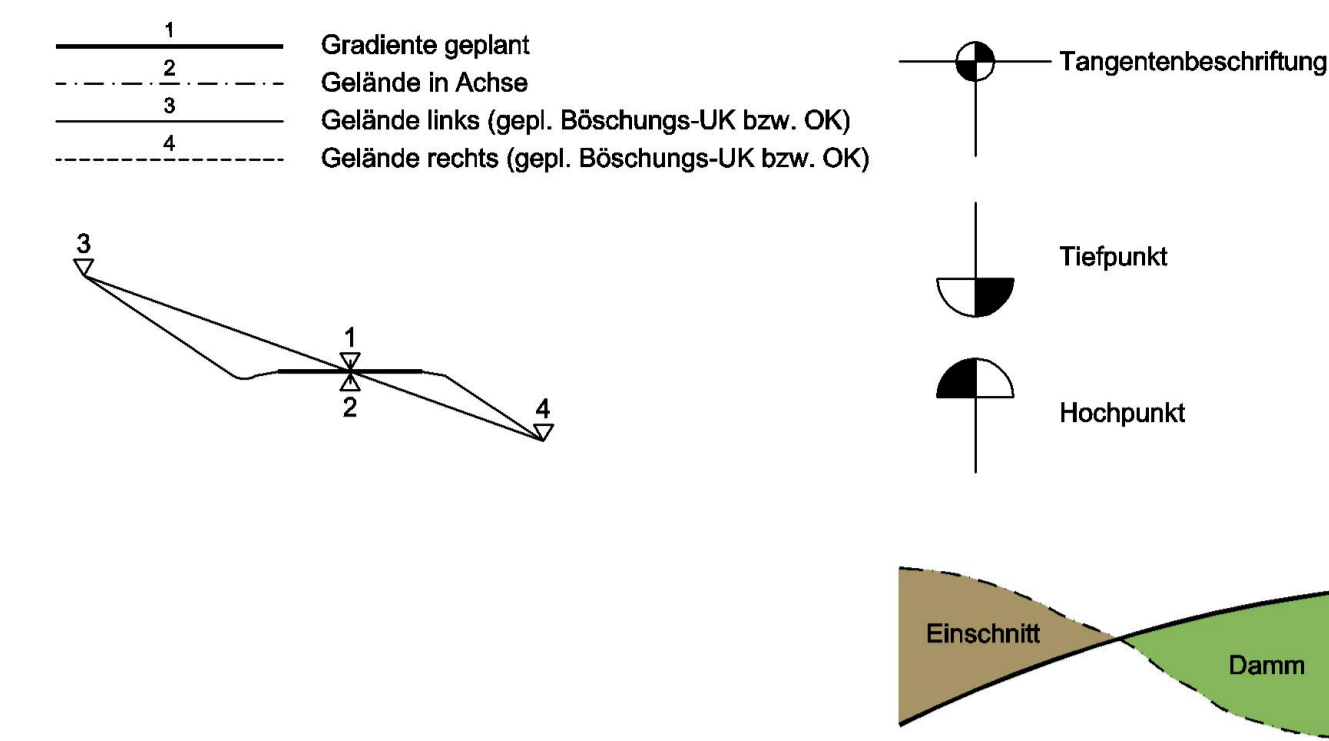
Bau-km 0+000 0+100 0+200

Rechtskurve
 Krümmungsband
 Maßstab = 200/R (cm)
 Linkskurve

Querneigungsband
 auf 3.00/2 m bezogen
 rechter Rand
 linker Rand



Zeichenerklärung



Nr.	Art der Änderung	Datum	Name

Entwurfsbearbeitung: **Hyder Consulting GmbH Deutschland**
 Königstorgraben 11
 90402 Nürnberg
 Tel.: (0911) 2 06 30-0
 Fax: (0911) 2 06 30-30
 www.hyderconsulting.de

Datum	Zeichen
bearbeitet 22.06.2011	büx
gezeichnet 22.06.2011	büx
geprüft 22.06.2011	wag

Nürnberg, den 22.06.2011 *i.v. Wagner*

Freistaat Bayern
 Autobahndirektion Nordbayern

Unterlage	Blatt Nr.	Datum	Zeichen
8,4	5		

Planfeststellung
BAB A3 Frankfurt - Nürnberg
östlich Mainbrücke Dettelbach - westlich AS Wiesentheid
 6-streifiger Ausbau von Bau-km 306+200 bis Bau-km 318+582,953
 Höhenplan 6227 654 / W03_B311,165 (BW 311a)
 öffentlicher Feld- und Waldweg
 Maßstab 1 : 1.000 / 100

Aufgestellt: Nürnberg, den 29.07.2011
 Autobahndirektion Nordbayern
Kaiser
 Kaiser, Baudezektor

Projekt: D0000221
 Datei: 06_4-5 Höhenplan BW311a.glt

Diese(n) Unterlage(n) / Plan darf ohne vorherige Genehmigung des Erstellers nicht veröffentlicht, vervielfältigt oder gebietet, noch für ein anderes Bauvorhaben genutzt werden, es sei denn, dies ist dem Auftraggeber ausdrücklich gestattet.